

Strada del bosco

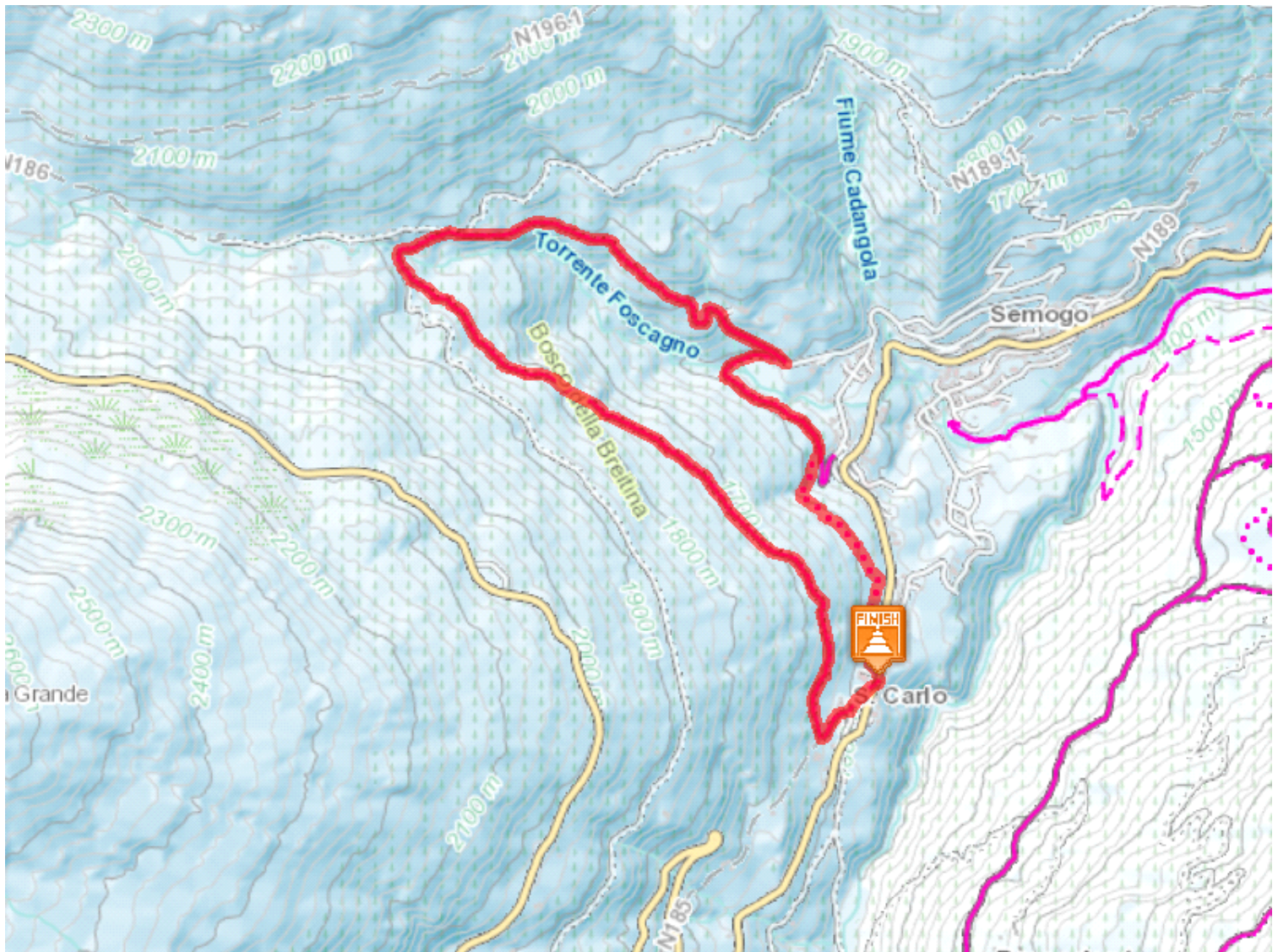


5,861 Km

1:00 - 2:00 h

357 m

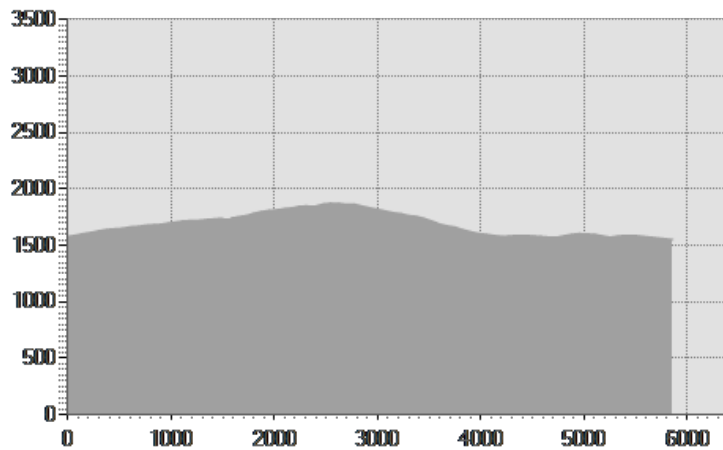
385 m



Tracciato impegnativo per dislivello e per la pendenza di alcuni suoi tratti. Il percorso risale da S. Carlo fino a congiungersi alla Decauville. La difficoltà del percorso è interamente ripagata dal pregio di una strada che si sviluppa interamente nel bosco. Ritorno ad anello scendendo dalla Decauville lungo la vecchia mulattiera passando per La Tea, Pian del Beppo e Teola. Possibilità di parcheggio alla partenza.

DATI TECNICI

Lunghezza	5,861 Km
Durata	1:00 - 2:00
Dislivello in salita	357 m
Dislivello in discesa	385 m
Pendenza massima in salita	28%
Pendenza massima in discesa	24%
Quota massima e minima	1878 m 1554 m
Percorribilità bike	44%
Periodo di percorrenza	Dicembre - Aprile



VALUTAZIONI









Globale	★★★★★
Tecnica	★★★★★
Condizione	★★★★★
Fatica	★★★★★
Storia	★★★★★
Natura	★★★★★
Paesaggi	★★★★★
Architettura	★★★★★

STATISTICHE FONDO

Fondo naturale	89%
Fondo asfalto	11%
Selciato o lastricato	0%
Sentiero attrezzato	0%
Ghiaione	0%
Altro tipo di fondo	0%
Dati non disponibili	0%

Indicazioni

Direzione	Indicazione	Lunghezza	Tempo (Trekking)	Progressiva
	Inizio a Fermata1			
	Andare sud ovest per Strada Statale 301 del Foscagno	10 m	00:00	
	Svoltare a destra per Sentiero n° N185	266 m	00:07	10 m
	Girare a destra per Sentiero n° N186	1 Km 664 m	00:36	276 m
	Arrivo a Fermata2, sulla sinistra			1 Km 940 m
	Partenza Fermata2			1 Km 940 m
	Andare nord ovest per Sentiero n° N186	605 m	00:13	1 Km 940 m
	Svoltare a destra per Sentiero n° N195 - N186	261 m	00:03	2 Km 545 m
	Svoltare a destra per Strada senza nome	873 m	00:20	2 Km 806 m

	Arrivo a Fermata3, sulla destra			3 Km 679 m
	Partenza Fermata3			3 Km 679 m
	Andare sud est per Strada senza nome	1 Km 310 m	00:23	3 Km 679 m
	Svoltare a destra per Traccia	496 m	00:07	4 Km 989 m
	Arrivo a Fermata4, sulla destra			5 Km 485 m
	Partenza Fermata4			5 Km 485 m
	Continuare sud per Traccia	376 m	00:05	5 Km 485 m
	Fine a Fermata5, sulla sinistra			5 Km 861 m

Il presente servizio ha esclusivamente finalità informativa. CMAV non si assume alcuna responsabilità per eventuali danni a cose o persone legati alle attività escursionistiche ed allo stato dei percorsi. Consultare il Bollettino Neve e Meteo.