



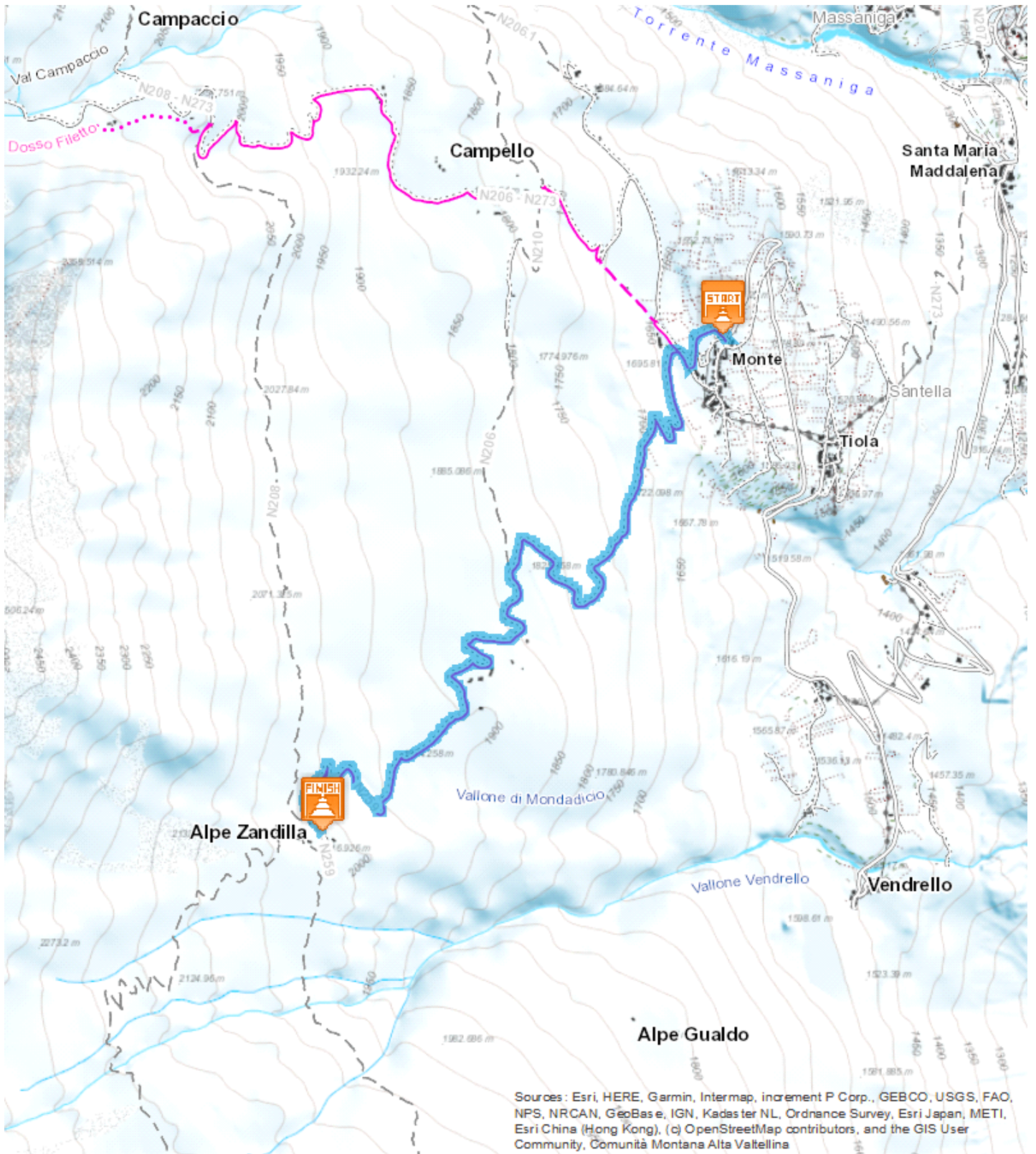
Monte

— 2,84 Km

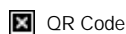
🕒 2:00 - 3:00 h

📈 397 m

↩️ 0 m



# DESCRIZIONE



Il tracciato parte da localita' Monte, a Valdisotto, seguendo la nuova strada che ripercorre le tracce di quella antica militare. Attraverso fitti boschi di conifere, si incontrano alpeggi e tipiche baite che conservano l'architettura tradizionale fino a raggiungere Alpe Zandilla, dove si trova una piccola ma affascinante chiesetta. Da questo punto si puo' godere di una vista panoramica su tutta l'Alta Valtellina, da Sondalo fino alla conca di Bormio.

**Partenza:**Monte

**Arrivo:**Alpe Zandilla

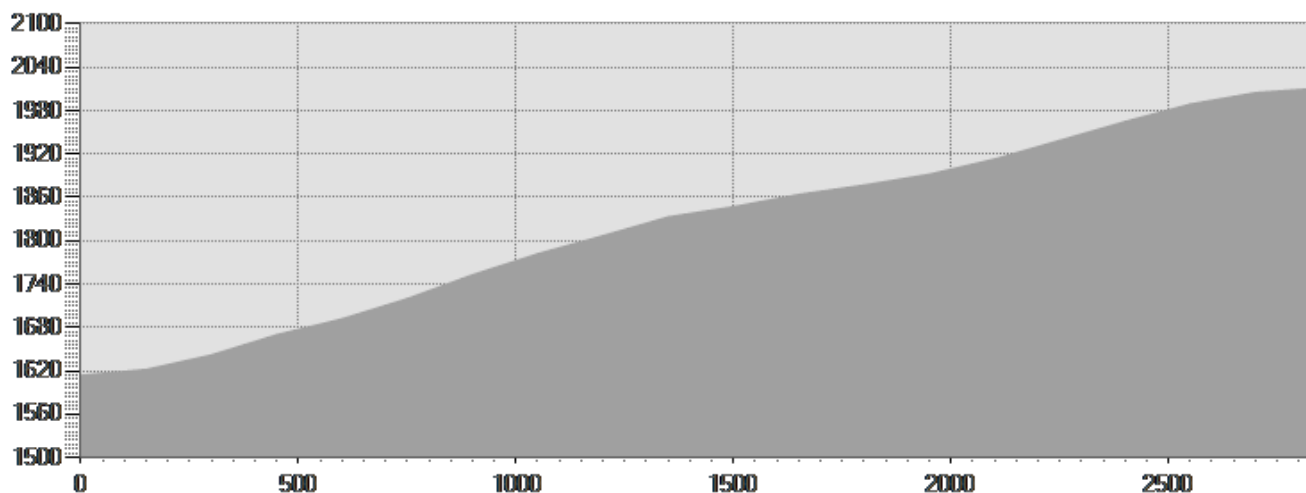
**Attrezzatura necessaria:**

**Descrizione difficoltà:**

**Parcheggio:**Si

**Mappa:**

**Autore:**



## DATI TECNICI

Lunghezza	— 2,84 Km	Tecnica	★★★★★
Durata	🕒 2:00 - 3:00 h	Condizione	★★★★★
Dislivello in salita	⤴ 397 m	Fatica	★★★★★
Dislivello in discesa	⤵ 0 m		
Pendenza massima in salita	📐 22%		
Pendenza massima in discesa	📐 0%		
Quota massima e minima	 2012 m 1622 m		
Periodo di percorrenza	📅 Dicembre - Febbraio		

*Il presente servizio ha esclusivamente finalità informativa. [www.valtellinaoutdoor.it](http://www.valtellinaoutdoor.it) non assume alcuna responsabilità per eventuali danni legati alle attività escursionistiche ed allo stato dei percorsi. Si consiglia di consultare il Bollettino Meteo e Neve prima di ogni escursione.*